



hlavní výkres změna č. 8 územního plánu Homole



Legenda

-  aktualizované zastavěné území k 12. 12. 2019
-  zastavitelná plocha

plochy stabilizované



plochy změn



plochy bydlení

plochy občanského vybavení

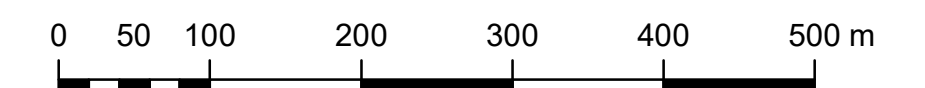
plochy veřejných prostranství

plochy výroby a skladování

plochy zemědělské

hlavní výkres změna č. 8 územního plánu Homole

ZÁZNAM O ÚČINNOSTI	
vydávající správní orgán: Zastupitelstvo obce Homole	datum nabytí účinnosti:
pořizovatel: Obecní úřad Homole ve spolupráci s oprávněnou úřední osobou - Ing. Simona Toupalíková	
podpis: starosta obce: Ing. Jan Loukotka	
podpis:	<small>otisk úředního razítka pořizovatele</small>
ZPRACOVATEL	
UPLAN J.Ř.O. Vlastibůf 21, 392 01 Soběslav	
datum vyhotovení: březen 2020	
vypracovala: Ing. Simona Toupalíková	
odpovědný projektant: Ing. Vlastimil Smitka	
číslo pare:	<small>razítko projektant</small>



měřítko 1:5 000