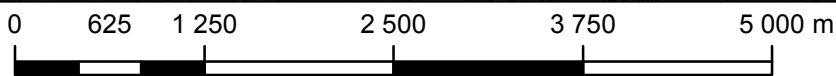
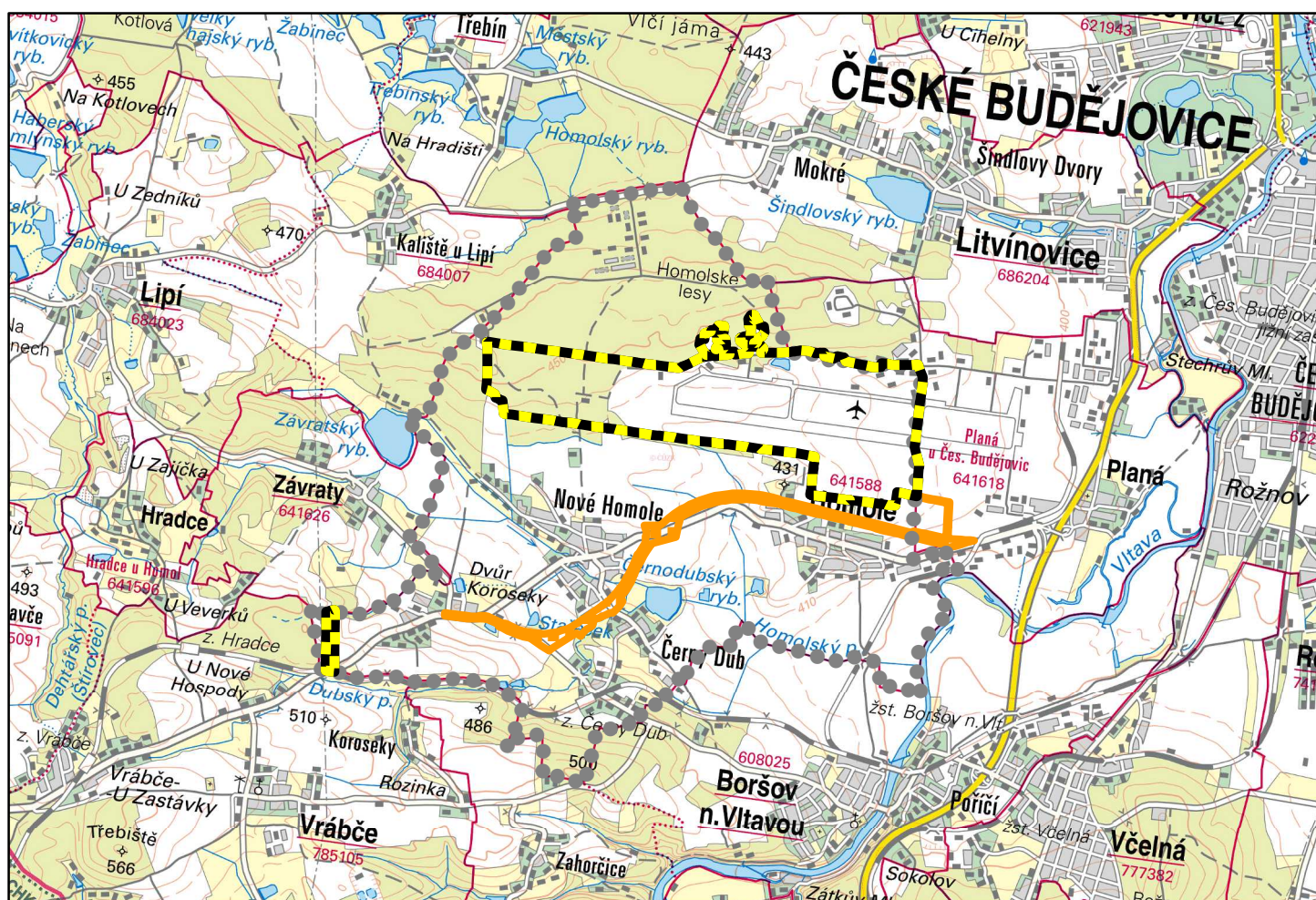






# výkres širších vztahů

## odůvodnění změny č. 7 územního plánu Homole




měřítko 1:50 000

### územní systém ekologické stability

-  lokální biocentrum
-  lokální biokoridor
-  regionální biocentrum
-  nadregionální biokoridor

### Legenda

-  řešené území změny
-  správní území obce
-  dopravní infrastruktura

ZPRACOVATEL	
<b>UPLAN S.R.O.</b> Vlastibof 21, 392 01 Soběslav	
datum vyhotovení: listopad 2017	
vypracoval: Ing. Vlastimil Smítka Ing. Simona Ťoupalíková	
odpovědný projektant: Ing. arch. Jaroslav Poláček	
číslo pare:	razítko projektanta